OGGETTO: Piano Urbanistico Attuativo denominato "Laiti e Altri" - Scheda Norma n°123

DESTINAZIONE: Piano Urbanistico Attuativo

PROPRIETARI: Laiti Angiolino, Antonio, Giorgio, Giovanni Angelo, Maria, Mirella e Silvio; **Marchesini** Giorgio, Marina e Fabio; **Ceschi** Renato, Renzo e Vinicio, **Zendrini** Noemi.

COMUNE: Verona

LOCALITA' : Parona - Via Riolfi, Via del Monastero

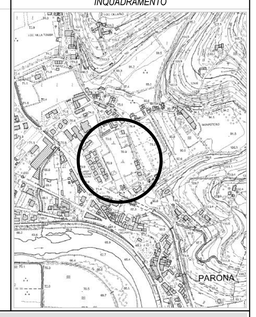
I PROPRIETARI

F.to Laiti Angiolino
F.to Laiti Antonio
F.to Laiti Giorgio
F.to Laiti Giovanni Angelo
F.to Laiti Maria
F.to Laiti Mirella
F.to Laiti Silvio

F.to Marchesini Giorgio
F.to Marchesini Marina
F.to Marchesini Fabio

F.to Ceschi Renato
F.to Ceschi Renzo
F.to Ceschi Vinicio
F.to Zendrini Noemi

INQUADRAMENTO



Tav. 7

PROGETTO PLANIVOLUMETRICO

DATA: 18.07.2016
SCALA: 1:1.000 - 1:100

Elaborati grafici redatti secondo le direttive dell'Art.12 "Istanze PUA" del vigente Regolamento Edilizio del comune di Verona, approvato con D.C.C. n.20 del 16 Marzo 2012

Elaborati grafici adeguati alla comunicazione in esito alla prima seduta della conferenza di servizi tenutasi in data 14 Giugno 2016

IL PROGETTISTA

SPAZIO RISERVATO AL COMUNE

Meneghini Gilberto - ARCHITETTO
Rodella Marco - ARCHITETTO
Benvenuti Antonio - GEOMETRA

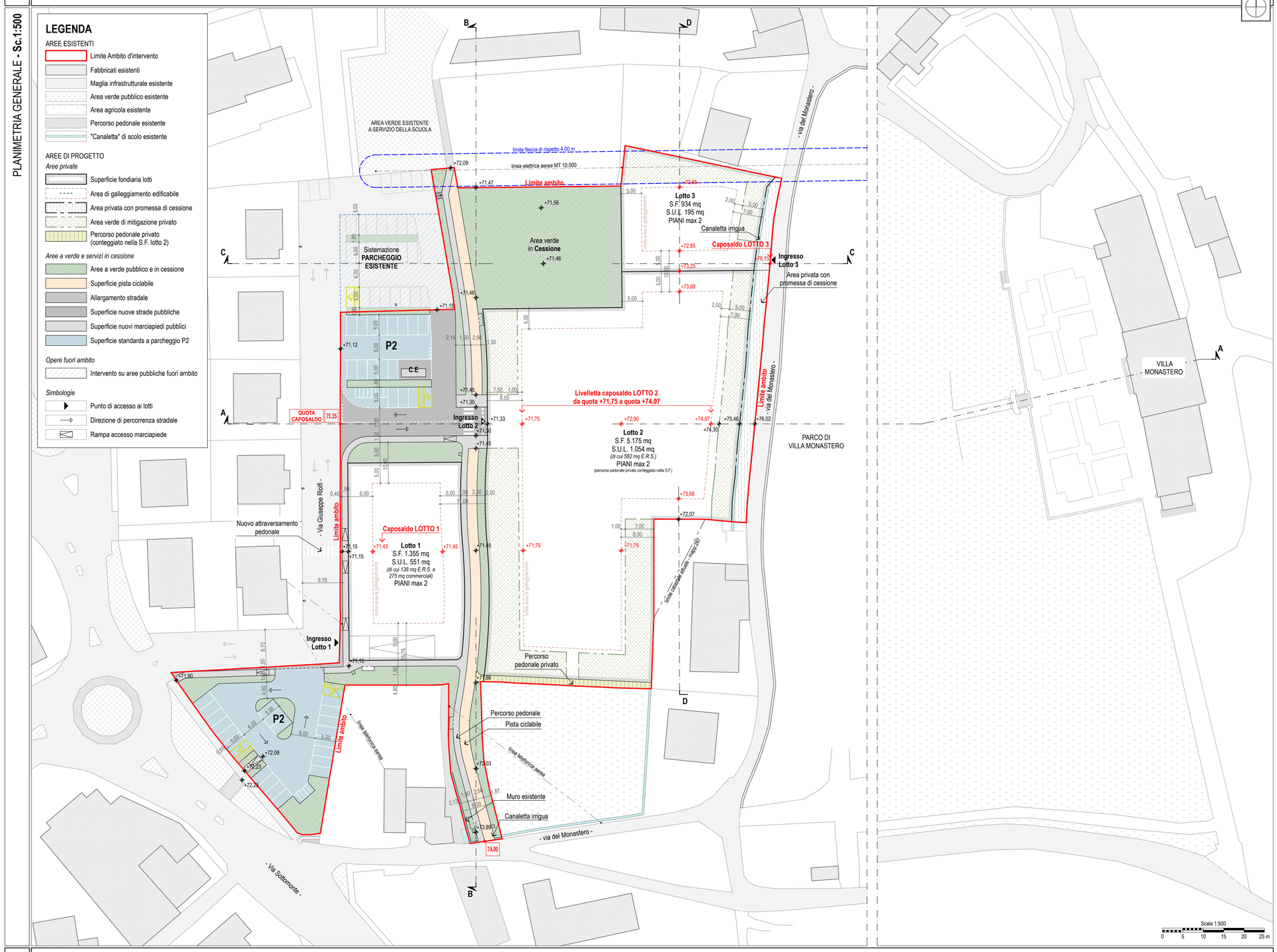
contatti di riferimento:
marco.rodella@archiworldpec.it

NOME FILE: PUA Parona_23.05.2016_CF_061

TECNICO CAD: Arch.I Pellegrino Fabrizio

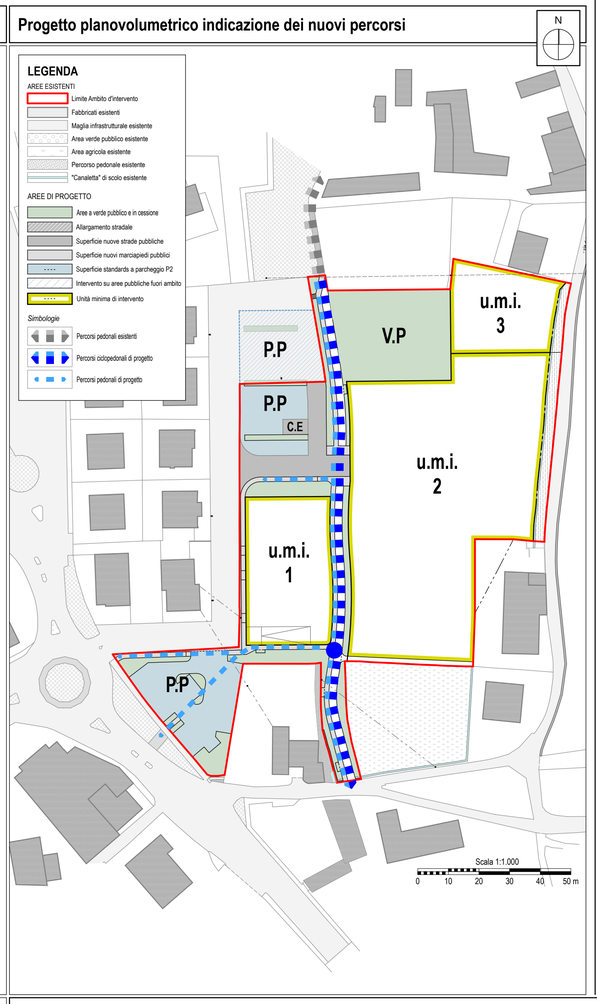
Progetto planivolumetrico

PLANIMETRIA GENERALE - **Sc.1:500**



Progetto planovolumetrico indicazione dei nuovi percorsi

CARTOGRAFIA - **Sc.1:1.000**

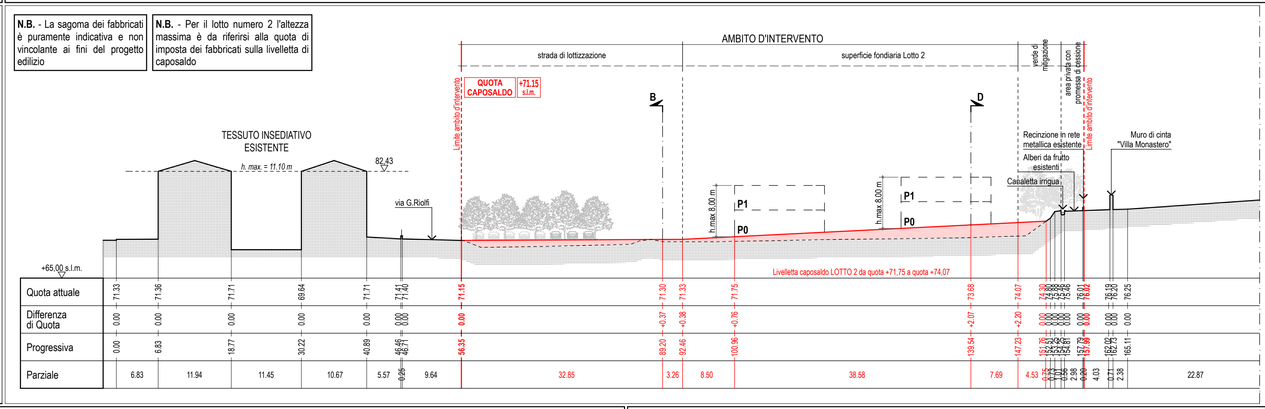


Sezione longitudinale A_A

SEZIONI GENERALI - **Sc.1:500**

N.B. - La sagoma dei fabbricati è puramente indicativa e non vincolante ai fini del progetto edilizio

N.B. - Per il lotto numero 2 l'altezza massima è da riferirsi alla quota di imposta dei fabbricati sulla livelletta di caposaldo



| | | |